

Тип: Недвижимость

ID объекта: 7790

Торговая площадь, 630 м² на зу 30 сот

 Цена: **14 000 000 руб.**

Адрес: Сафоново, Городская улица, д.27А

 Агент: **Дмитрий Пьянченков**

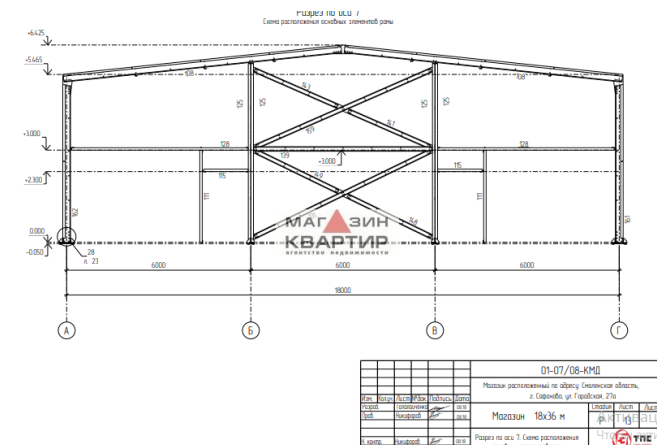
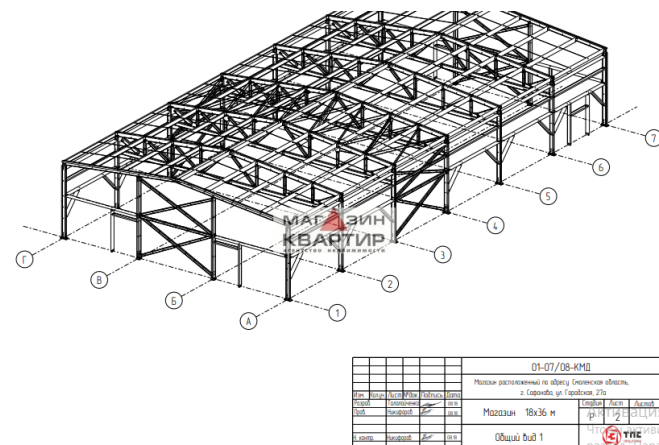
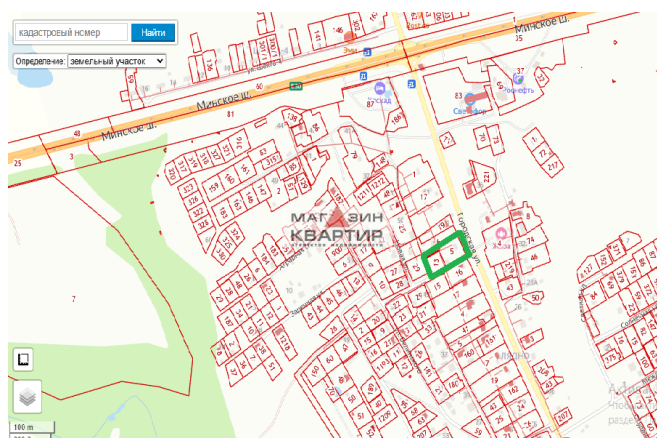
 Специалист отдела коммерческой
недвижимости 8(951)694-41-42

Характеристики:

| Параметр | Значение |
|----------|----------|
|----------|----------|

Описание объекта: Продается недостроенное торговое здание, площадью 630 кв.м. на земельном участке 30,2 сотки в г. Сафоново. Адрес: г. Сафоново, ул. Городская, д.27А. ПЕРВАЯ ЛИНИЯ основного въезда в город. Земельный участок состоит из двух: 1) 67:17:0010204:5, ВРИ: для размещения объектов торговли, площадь 18,98 соток 2) 67:17:0010204:13, ВРИ: для личного подсобного хозяйства, площадь 11,22 сотки. На первом участке расположено недостроенное здание, площадью 630 кв.м. (Планировалось использовать для размещения одного из федеральных продуктовых сетевых магазинов типа "Пятерочка" и т.п.) Размер 18х36 м., шаг колонн 6 м., высота здания 4 м. Проектирование и монтаж каркаса, заливка фундамента произведены в соответствии с проектом и по требованиям СП, СНиП и ГОСТ. Собственник ЮЛ. Подробнее по телефону





госуслуги

Сведения из единого государственного реестра недвижимости

Заявление №5181891801

| | |
|---|---|
| Предоставляются в рамках Постановления Правительства Российской Федерации от 24.10.2011 № 861 | |
| Вид объекта | Земельный участок |
| Кадастровый номер | 67:17:0010204:5 |
| Сведения об основных характеристиках объекта | |
| Номер кадастрового квартала | 67:17:0010204 |
| Дата присвоения кадастрового номера | 20.02.2003 |
| Ранее присвоенный государственный учетный номер | Вид номера: Данные отсутствуют; Номер: 67:17:01 02 04:0005; Организация, присвоившая номер: Данные отсутствуют; Дата присвоения: Данные отсутствуют |
| Адрес (местоположение) | Российская Федерация, Смоленская область, р-н Сафоновский, г Сафоново, ул Городская, д 17А |
| Площадь, м² | МАГАЗИН КВАРТИР 2340035.68 |
| Категория земель, к которой отнесен земельный участок | Земли населенных пунктов |
| Кадастровая стоимость, руб | 2340035.68 |
| Кадастровые номера объектов недвижимости, из которых образован объект недвижимости | Данные отсутствуют |
| Виды разрешенного использования | Для размещения объектов торговли, магазинов |
| Статус записи об объекте недвижимости | Сведения об объекте недвижимости имеют статус "актуальный, ранее учтенные" |
| Кадастровые номера расположенных в границах земельного участка объектов недвижимости | 67:17:0000000:364 67:17:0010007:32 |
| Сведения о кадастровом инженере | Наунова Мария Валерьевна |
| Сведения о наличии земельного спора о местоположении границ земельных участков | Данные отсутствуют |
| Сведения о невозможности государственной регистрации перехода, | |

